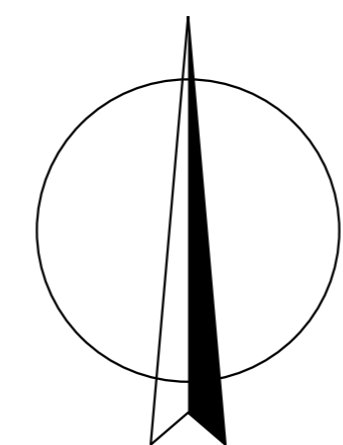
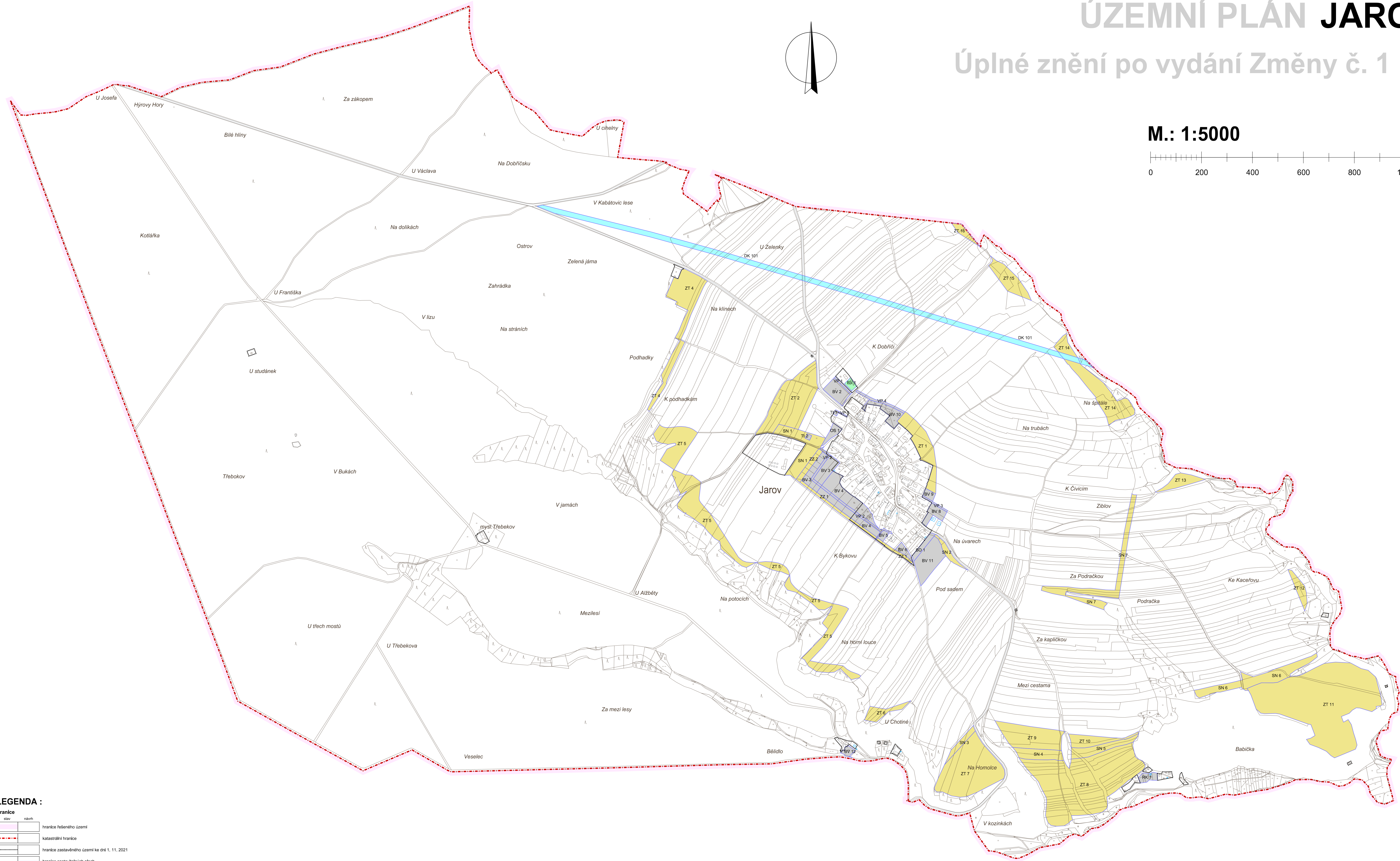
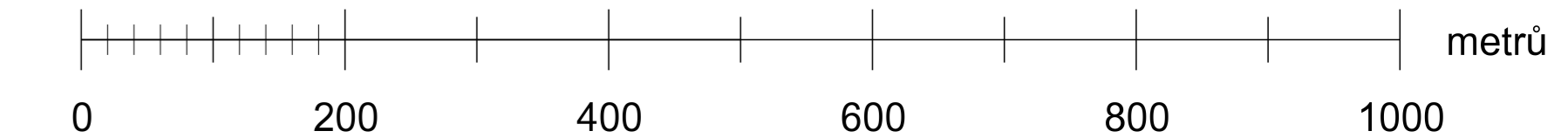


# ÚZEMNÍ PLÁN JAROV

## Úplné znění po vydání Změny č. 1 ÚP



**M.: 1:5000**



### LEGENDA :

- Hranice**
- stáv. návrh hranice řešeného území
  - stáv. návrh katastrální hranice
  - stáv. návrh hranice zastavěného území ke dni 1. 11. 2021
  - stáv. návrh hranice zastavěných ploch
  - stáv. návrh hranice ploch přestavby
  - stáv. návrh hranice ploch změn v krajině
  - stáv. návrh hranice ploch územní rezervy

- Další informace o území**  
**Doplnění katastrální mapy**
- stáv. návrh objekty doplněné do katastrální mapy

ZÁZNAM O ÚČINNOSTI Úplné znění po vydání Změny č. 1 ÚP	
Organ, který vydal poslední změnu ÚP:	Zastupitelstvo obce Jarov
Podle čísla díle poslední změny ÚP:	1
Datum nabytí účinnosti poslední změny ÚP:	
Jméno a příjmení, funkce a podpis oprávněné úřední osoby pořizovatele, otisk úředního razítka:	Ing. Jana Chytková, Místostarosta Královce, odbor regionálního rozvoje a územního plánu

<b>KADLEC K.K. NUSLE, spol. s r.o.</b> Chaberská 3, 182 00 Praha 8   Tel./fax: 224 880 740, 803 440 989   e-mail: post@kadlec.cz   www.kadlec.cz		
Projektant: Ing. arch. Daniela Březková	Oborní posudek: Katerina Benáková	Úřední zpracování: Katerina Benáková
Podpisovatel: MĚSTSKÝ ÚŘAD KRÁLOVCE	Schvalovací orgán: ZASTUPITELSTVO OBCE JAROV	Číslo odkazu: 503/2020
Adres: MĚSTSKÝ ÚŘAD KRÁLOVCE Úplné znění po vydání Změny č. 1 ÚP	Datum: 11. 2021	Verze č.: <b>A1.</b>
Název výkresu: Výkres základního členění území	Měřítko: 1:5000	Klasif. č.:

# VÝKRES ZÁKLADNÍHO ČLENĚNÍ ÚZEMÍ